

УТВЕРЖДАЮ

Директор

ООО «Озон»



С.И. Кулушева
2025 г.

ПАСПОРТ ДОСТУПНОСТИ
объекта социальной инфраструктуры (ОСИ)
№ 1

1. Общие сведения об объекте

1.1 Наименование (вид) объекта: Спортивный комплекс «Юбилейный»

1.2 Адрес объекта: 460008, Оренбургская область, микрорайон поселок Ростоши, ул. Березовая ростошь 2а.2б

1.3 Сведения о размещении объекта:

- отдельно стоящее нежилое здание (бассейн) соединено переходом со зданием спортивного зала: 1 этаж, 1245,62 -кв.м.

2 этаж 1285,74, 3 этаж - 611,9 кв.м.

- отдельно стоящее нежилое здание (спортивный зал) соединено переходом со зданием бассейна: 1 этаж 406,09 кв.м.

2 этаж 165,9 кв.м.

1.4 Год постройки здания 1998 г., последнего ремонта 2018 г.

1.5 Дата предстоящих плановых ремонтных работ: текущего 2025 г., капитального 2030 г.

Сведения об организации, расположенной на объекте:

1.6. Название организации (учреждения), (полное юридическое наименование – согласно Уставу, краткое наименование): Общество с ограниченной ответственностью по оздоровлению, организации отдыха и услуг в области культуры и спорта «Озон» (ООО «Озон»).

1.7. Юридический адрес организации (учреждения): 460001, Оренбургская область, город Оренбург, улица Чкалова дом 1.

1.8 Основание для пользования объектом: Право собственности

1.9 Форма собственности: Частная

1.10 Территориальная принадлежность (федеральная, региональная, муниципальная).

1.11 Вышестоящая организация (наименование): Общество с ограниченной ответственностью «Газпром добыча Оренбург»

1.12. Адрес вышестоящей организации, другие координаты: 460058, Оренбургская область, г. Оренбург, ул. Чкалова д.1/2.

2. Характеристика деятельности организации на объекте

2.1 Сфера деятельности: (здравоохранение, образование, социальная защита, физическая культура и спорт, связь и информация, транспорт, жилой фонд, потребительский рынок и сфера услуг, другое)

2.2 Виды оказываемых услуг: деятельность в области спорта, образовательные услуги, оказание услуг отдыха детей и их оздоровления

2.3 Форма оказания услуг: на объекте

2.4 Категории обслуживаемого населения по возрасту: все возрастные категории

2.5 Категории обслуживаемых инвалидов: -

2.6 Плановая мощность: посещаемость (количество обслуживаемых в день), вместимость, пропускная способность: 350

2.7 Участие в исполнении ИПР инвалида, ребенка-инвалида: нет

3. Состояние доступности объекта для инвалидов и других маломобильных групп населения (МГН)

3.1 Путь следования к объекту пассажирским транспортом

(описать маршрут движения с использованием пассажирского транспорта, т.е. какие транспортные средства останавливаются на ближайшей остановке): доступно движение пассажирским транспортом №69Н до автобусной остановки «Поликлиника» ул. Газпромовская.

наличие адаптированного пассажирского транспорта к объекту – нет

3.2 Путь к объекту от ближайшей остановки пассажирского транспорта:

3.2.1 расстояние до объекта от остановки транспорта: 100 м

3.2.2 время движения (пешком): 3 мин

3.2.3 наличие выделенного от проезжей части пешеходного пути: нет

3.2.4 Перекрестки: нерегулируемые: нерегулируемые пешеходные переходы

3.2.5 Информация на пути следования к объекту: нет

3.2.6 Перепады высоты на пути: есть (бордюрный камень)

Их обустройство для инвалидов на коляске: нет

3.3 Организация доступности объекта для инвалидов – форма обслуживания*

№№ п/п	Категория инвалидов (вид нарушения)	Вариант организации доступности объекта (формы обслуживания)*
1.	Все категории инвалидов и МГН	
	<i>в том числе инвалиды:</i>	
2	передвигающиеся на креслах-колясках	ВНД
3	с нарушениями опорно-двигательного аппарата	ДУ
4	с нарушениями зрения	ДУ
5	с нарушениями слуха	ДУ
6	с нарушениями умственного развития	ДУ

* - указывается один из вариантов: «А», «Б», «ДУ», «ВНД»

3.4 Состояние доступности основных структурно-функциональных зон

№ п/п	Основные структурно-функциональные зоны	Состояние доступности, в том числе для основных категорий инвалидов**
1	Территория, прилегающая к зданию (участок)	ДУ
2	Вход (входы) в здание	ВНД (К) ДУ (О,С,Г)
3	Путь (пути) движения внутри здания (в т.ч. пути эвакуации)	ДУ
4	Зона целевого назначения здания (целевого посещения объекта)	ВНД (К) ДУ (О,С,Г)
5	Санитарно-гигиенические помещения	ВНД (К) ДУ (О,С,Г)
6	Система информации и связи (на всех зонах)	ДУ
7	Пути движения к объекту (от остановки транспорта)	ДУ

** Указывается: ДП-В - доступно полностью всем; ДП-И (К, О, С, Г, У) – доступно полностью избирательно (указать категории инвалидов); ДЧ-В - доступно частично всем; ДЧ-И (К, О, С, Г, У) – доступно частично избирательно (указать категории инвалидов); ДУ - доступно условно, ВНД – временно недоступно

3.5. ИТОГОВОЕ ЗАКЛЮЧЕНИЕ о состоянии доступности ОСИ:

Мероприятия по техническому обустройству возможны в порядке текущего и капитального ремонта. Людям с ПОДА и нарушением зрения необходимо организовать помощь сотрудников. Вход в здание, бассейн и санитарно-гигиенические помещения в настоящее время для И-К временно недоступны. Необходимо данную информацию о временной недоступности разместить на сайте СК «Юбилейный»

4. Управленческое решение

4.1. Рекомендации по адаптации основных структурных элементов объекта

№ № п \п	Основные структурно-функциональные зоны объекта	Рекомендации по адаптации объекта (вид работы)*
1	Территория, прилегающая к зданию (участок)	Текущий ремонт
2	Вход (входы) в здание	Текущий и капитальный ремонт
3	Путь (пути) движения внутри здания (в т.ч. пути эвакуации)	Текущий и капитальный ремонт
4	Зона целевого назначения здания (целевого посещения объекта)	Текущий и капитальный ремонт
5	Санитарно-гигиенические помещения	Текущий и капитальный ремонт
6	Система информации на объекте (на всех зонах)	Текущий ремонт
7	Пути движения к объекту (от остановки транспорта)	Индивидуальное решение с ТСП
8	Все зоны и участки	Текущий и капитальный ремонт

*- указывается один из вариантов (видов работ): не нуждается; ремонт (текущий, капитальный); индивидуальное решение с ТСП; технические решения невозможны – организация альтернативной формы обслуживания

4.2. Период проведения работ до 2030 г.г. в рамках исполнения _____
плана мероприятий
(указывается наименование документа: программы, плана)

4.3 Ожидаемый результат (по состоянию доступности) после выполнения работ по адаптации доступность для всех категорий инвалидов универсальная
Оценка результата исполнения программы, плана (по состоянию доступности) _____

4.4. Для принятия решения требуется, не требуется (нужное подчеркнуть):
Согласование _____

Имеется заключение уполномоченной организации о состоянии доступности объекта (наименование документа и выдавшей его организации, дата), прилагается _____

4.5. Информация размещена (обновлена) на Карте доступности субъекта РФ дата _____
(наименование сайта, портала)

5. Особые отметки

Паспорт сформирован на основании:

1. Анкеты (информации об объекте) от «5» 05 2025 г.,

2. Акта обследования объекта: от «5» 05 2025 г.

3. Решения Комиссии _____ от «5» 05 2025 г.

УТВЕРЖДАЮ

Директор

ООО «Озон»

И. Кулушева

2025 г.



АНКЕТА

(информация об объекте социальной инфраструктуры)
К ПАСПОРТУ ДОСТУПНОСТИ ОСИ

№ 1

1. Общие сведения об объекте

- 1.1. Наименование (вид) объекта: Спортивный комплекс «Юбилейный»
 - 1.2. Адрес объекта: 460008, Оренбургская область, микрорайон поселок Ростоши, ул. Березовая ростошь 2а.2б
 - 1.3. Сведения о размещении объекта:
 - отдельно стоящее нежилое здание (бассейн) соединено переходом со зданием спортивного зала: 1 этаж, 1245,62 -кв.м.
 - 2 этаж 1285,74, 3 этаж - 611,9 кв.м.
 - отдельно стоящее нежилое здание (спортивный зал) соединено переходом со зданием бассейна:
 - 1 этаж 406,09 кв.м.
 - 2 этаж 165,9 кв.м.
 - 1.4. Год постройки здания 1998, последнего ремонта 2018г
 - 1.5. Дата предстоящих плановых ремонтных работ: текущего 2025г., капитального 2030г.
- Сведения об организации, расположенной на объекте:**
- 1.6. Название организации: Общество с ограниченной ответственностью по оздоровлению, организации отдыха и услуг в области культуры и спорта «Озон» (ООО «Озон»).
 - 1.7. Юридический адрес организации: 460001, Оренбургская область, город Оренбург, улица Чкалова дом 1.
 - 1.8. Основание для пользования объектом: Право собственности
 - 1.9. Форма собственности: Частная
 - 1.10. Территориальная принадлежность (федеральная, региональная, муниципальная): Региональная.
 - 1.11. Вышестоящая организация (наименование): Общество с ограниченной ответственностью «Газпром добыча Оренбург»
 - 1.12. Адрес вышестоящей организации, другие координаты: 460058, Оренбургская область, г. Оренбург, ул. Чкалова д.1/2.

2. Характеристика деятельности организации на объекте

- 2.1 Сфера деятельности: (здравоохранение, образование, социальная защита, физическая культура и спорт, связь и информация, транспорт, жилой фонд, потребительский рынок и сфера услуг, другое)
- 2.2 Виды оказываемых услуг: деятельность в области спорта, образовательные услуги, оказание услуг отдыха детей и их оздоровления
- 2.3 Форма оказания услуг: на объекте
- 2.4 Категории обслуживаемого населения по возрасту: все возрастные категории
- 2.5 Категории обслуживаемых инвалидов: -
- 2.6 Плановая мощность: посещаемость (количество обслуживаемых в день), вместимость, пропускная способность: 350
- 2.7 Участие в исполнении ИПР инвалида, ребенка-инвалида: нет

3. Состояние доступности объекта для инвалидов и других маломобильных групп населения

3.1 Путь следования к объекту пассажирским транспортом

(описать маршрут движения с использованием пассажирского транспорта, т.е. какие транспортные средства останавливаются на ближайшей остановке): доступно движение пассажирским транспортом №69Н до автобусной остановки «Поликлиника» ул. Газпромская.
наличие адаптированного пассажирского транспорта к объекту – нет

3.2 Путь к объекту от ближайшей остановки пассажирского транспорта:

3.2.1 расстояние до объекта от остановки транспорта: 100 м

3.2.2 время движения (пешком): 3 мин

3.2.3 наличие выделенного от проезжей части пешеходного пути: нет

3.2.4 Перекрестки: нерегулируемые: нерегулируемые пешеходные переходы

3.2.5 Информация на пути следования к объекту: нет

3.2.6 Перепады высоты на пути: есть (бордюрный камень)

Их обустройство для инвалидов на коляске: нет

3.3 Вариант организации доступности ОСИ (формы обслуживания) * с учетом СП 35-101-2001

№№ п/п	Категория инвалидов (вид нарушения)	Вариант организации доступности объекта
1.	Все категории инвалидов и МГН	
	<i>в том числе инвалиды:</i>	
2	передвигающиеся на креслах-колясках	ВНД
3	с нарушениями опорно-двигательного аппарата	ДУ
4	с нарушениями зрения	ДУ
5	с нарушениями слуха	ДУ
6	с нарушениями умственного развития	ДУ

* - указывается один из вариантов: «А», «Б», «ДУ», «ВНД»


4. Управленческое решение (предложения по адаптации основных структурных элементов объекта)

№№ п/п	Основные структурно-функциональные зоны объекта	Рекомендации по адаптации объекта (вид работы)*
1	Территория, прилегающая к зданию (участок)	Текущий ремонт
2	Вход (входы) в здание	Текущий и капитальный ремонт
3	Путь (пути) движения внутри здания (в т.ч. пути эвакуации)	Текущий и капитальный ремонт
4	Зона целевого назначения здания (целевого посещения объекта)	Текущий и капитальный ремонт
5	Санитарно-гигиенические помещения	Текущий и капитальный ремонт
6	Система информации на объекте (на всех зонах)	Текущий ремонт
7	Пути движения к объекту (от остановки транспорта)	Индивидуальное решение с ТСП
8.	Все зоны и участки	Текущий и капитальный ремонт

*- указывается один из вариантов (видов работ): не нуждается; ремонт (текущий, капитальный); индивидуальное решение с ТСП; технические решения невозможны – организация альтернативной формы обслуживания

Размещение информации на Карте доступности субъекта РФ согласовано _____

(подпись, Ф.И.О., должность; координаты для связи уполномоченного представителя объекта)



Д. Кулушева
2025 г.

АКТ ОБСЛЕДОВАНИЯ объекта социальной инфраструктуры К ПАСПОРТУ ДОСТУПНОСТИ ОСИ

№ 1

Оренбургская область, г. Оренбург
Наименование территориального
образования субъекта РФ

« ____ » _____ 2025 г.

1. Общие сведения об объекте

- 1.1. Наименование (вид) объекта: Спортивный комплекс «Юбилейный»
- 1.2. Адрес объекта: 460008, Оренбургская область, микрорайон поселок Ростоши, ул. Березовая ростошь 2а.2б
- 1.3. Сведения о размещении объекта:
- отдельно стоящее нежилое здание (бассейн) соединено переходом со зданием спортивного зала: 1 этаж. 1245,62 -кв.м.
2 этаж 1285,74, 3 этаж - 611,9 кв.м.
- отдельно стоящее нежилое здание (спортивный зал) соединено переходом со зданием бассейна:
1 этаж 406,09 кв.м.
2 этаж 165,9 кв.м.
- 1.4. Год постройки здания 1998, последнего ремонта 2018г
- 1.5. Дата предстоящих плановых ремонтных работ: текущего 2025г., капитального 2030г.
- Сведения об организации, расположенной на объекте:**
- 1.6. Название организации (учреждения), (полное юридическое наименование – согласно Уставу, краткое наименование): Общество с ограниченной ответственностью по оздоровлению, организации отдыха и услуг в области культуры и спорта «Озон» (ООО «Озон»).
- 1.7. Юридический адрес организации (учреждения): 460001, Оренбургская область, город Оренбург, улица Чкалова дом 1.

2. Характеристика деятельности организации на объекте

Дополнительная информация: деятельность в области спорта, образовательные услуги, оказание услуг отдыха детей и их оздоровления

3. Состояние доступности объекта

3.1 Путь следования к объекту пассажирским транспортом

(описать маршрут движения с использованием пассажирского транспорта, т.е. какие транспортные средства останавливаются на ближайшей остановке): доступно движение пассажирским транспортом №69Н до автобусной остановки «Поликлиника» ул. Газпромовская.

наличие адаптированного пассажирского транспорта к объекту – нет

3.2 Путь к объекту от ближайшей остановки пассажирского транспорта:

3.2.1 расстояние до объекта от остановки транспорта: 100 м

3.2.2 время движения (пешком): 3 мин

3.2.3 наличие выделенного от проезжей части пешеходного пути: нет

3.2.4 Перекрестки: нерегулируемые: нерегулируемые пешеходные переходы

3.2.5 Информация на пути следования к объекту: нет

3.2.6 Перепады высоты на пути: есть (бордюрный камень)

Их обустройство для инвалидов на коляске: нет

3.3 Организация доступности объекта для инвалидов – форма обслуживания

№№ п/п	Категория инвалидов (вид нарушения)	Вариант организации доступности объекта (формы обслуживания)*
1.	Все категории инвалидов и МГН	
	<i>в том числе инвалиды:</i>	
2	передвигающиеся на креслах-колясках	ВНД
3	с нарушениями опорно-двигательного аппарата	ДУ
4	с нарушениями зрения	ДУ
5	с нарушениями слуха	ДУ
6	с нарушениями умственного развития	ДУ

* - указывается один из вариантов: «А», «Б», «ДУ», «ВНД»

3.4 Состояние доступности основных структурно-функциональных зон

№ № п/п	Основные структурно- функциональные зоны	Состояние доступности, в том числе для основных категорий инвалидов**	Приложение	
			№ на плане	№ фото
1	Территория, прилегающая к зданию (участок)	ДУ	№№ 1-3	№№ 1-4
2	Вход (входы) в здание	ВНД (К) ДУ (О,С,Г)	№№ 4-7	№№ 5-11
3	Путь (пути) движения внутри здания (в т.ч. пути эвакуации)	ДУ	№№ 8-11	№№ 12-34
4	Зона целевого назначения здания (целевого посещения объекта)	ВНД (К) ДУ (О,С,Г)	№№ 12-14	№№ 35-43
5	Санитарно-гигиенические помещения	ВНД (К) ДУ (О,С,Г)	№№ 15-17	№№ 44-54
6	Система информации и связи (на всех зонах)	ДУ	-	№№ 55-60
7	Пути движения к объекту (от остановки транспорта)	ДУ	-	-

** Указывается: ДП-В - доступно полностью всем; ДП-И (К, О, С, Г, У) – доступно полностью избирательно (указать категории инвалидов); ДЧ-В - доступно частично всем; ДЧ-И (К, О, С, Г, У) – доступно частично избирательно (указать категории инвалидов); ДУ - доступно условно, ВНД - недоступно

3.5. ИТОГОВОЕ ЗАКЛЮЧЕНИЕ о состоянии доступности ОСИ:

Мероприятия по техническому обустройству возможны в порядке текущего и капитального ремонта. Людям с ПОДА и нарушением зрения необходимо организовать помощь сотрудников. Вход в здание, бассейн и санитарно-гигиенические помещения в настоящее время для И-К временно недоступны. Необходимо данную информацию о временной недоступности разместить на сайте СК «Юбилейный»

4. Управленческое решение (проект)

4.1. Рекомендации по адаптации основных структурных элементов объекта:

№ № п \ п	Основные структурно-функциональные зоны объекта	Рекомендации по адаптации объекта (вид работы)*
1	Территория, прилегающая к зданию (участок)	Текущий ремонт
2	Вход (входы) в здание	Текущий и капитальный ремонт
3	Путь (пути) движения внутри здания (в т.ч. пути эвакуации)	Текущий и капитальный ремонт
4	Зона целевого назначения здания (целевого посещения объекта)	Текущий и капитальный ремонт
5	Санитарно-гигиенические помещения	Текущий и капитальный ремонт
6	Система информации на объекте (на всех зонах)	Текущий ремонт
7	Пути движения к объекту (от остановки транспорта)	Индивидуальное решение с ТСР
8.	Все зоны и участки	Текущий и капитальный ремонт

*- указывается один из вариантов (видов работ): не нуждается; ремонт (текущий, капитальный); индивидуальное решение с ТСР; технические решения невозможны – организация альтернативной формы обслуживания

4.2. Период проведения работ _____ годы в рамках исполнения _____

(указывается наименование документа: программы, плана)

4.3 Ожидаемый результат (по состоянию доступности) после выполнения работ по адаптации доступность для всех категорий инвалидов универсальная
Оценка результата исполнения программы, плана (по состоянию доступности) _____

4.4. Для принятия решения требуется, не требуется (нужное подчеркнуть):

4.4.1. согласование на Комиссии _____
(наименование Комиссии по координации деятельности в сфере обеспечения доступной среды жизнедеятельности для инвалидов и других МГН)

4.4.2. согласование работ с надзорными органами (в сфере проектирования и строительства, архитектуры, охраны памятников, другое - указать) _____

4.4.3. техническая экспертиза; разработка проектно-сметной документации;

4.4.4. согласование с вышестоящей организацией (собственником объекта);

4.4.5. согласование с общественными организациями инвалидов да _____;

4.4.6. другое _____

Имеется заключение уполномоченной организации о состоянии доступности объекта (наименование документа и выдавшей его организации, дата), прилагается _____

4.7. Информация может быть размещена (обновлена) на Карте доступности субъекта РФ _____

(наименование сайта, портала)

5. Особые отметки

ПРИЛОЖЕНИЯ:


Результаты обследования:

- | | |
|---|-----------------|
| 1. Территории, прилегающей к объекту | на <u>3</u> л. |
| 2. Входа (входов) в здание | на <u>15</u> л. |
| 3. Путей движения в здании | на <u>8</u> л. |
| 4. Зоны целевого назначения объекта | на <u>9</u> л. |
| 5. Санитарно-гигиенических помещений | на <u>10</u> л. |
| 6. Системы информации (и связи) на объекте | на <u>3</u> л. |
| 7. Результаты фотофиксации на объекте <u>спортивный комплекс «Юбилейный» (Здание бассейна, здание спортивного зала), 460008, Оренбургская область, микрорайон поселок Ростоши, ул. Березовая роща 2а.2б</u> | на <u>30</u> л. |
| 8. Этажные планы объекта <u>спортивный комплекс «Юбилейный» (Здание бассейна, здание спортивного зала), 460008, Оренбургская область, микрорайон поселок Ростоши, ул. Березовая роща 2а.2б</u> | на <u>4</u> л. |
- Другое (в том числе дополнительная информация о путях движения к объекту)

Руководитель рабочей группы:

Заместитель руководителя СК «Юбилейный»
(Должность, Ф.И.О.)


Гончарова Е.В.


(Подпись)

Члены рабочей группы:

Инженер-механик
(Должность, Ф.И.О.)

Хренников П.О.


(Подпись)

Заведующая хозяйством
(Должность, Ф.И.О.)

Арестова К.Е.


(Подпись)

В том числе:

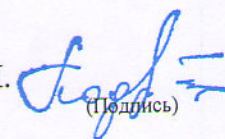
представители общественных организаций инвалидов

Представитель ООО ВОИ

Заместитель председателя
по производственно-хозяйственной деятельности

(Должность, Ф.И.О.)

Подгайный В.П.


(Подпись)

представители организации, расположенной на объекте

(Должность, Ф.И.О.)

(Подпись)

(Должность, Ф.И.О.)

(Подпись)

Управленческое решение согласовано « ____ » _____ 20__ г. (протокол № ____)
Комиссией (название). _____